






AJUNTAMENT DE PUIGPUNYENT

MODIFICACIÓ PUNTUAL DE LES NS.
 QUALIFICACIÓ DE PARC VERD I
 REORDENACIÓ D'ESPais
 LLIURES PÚBLICS AL NUCLI DE PUIGPUNYENT

Plànol Informatiu 1

LOCALITZACIÓ

Escala 1:5.000

-  Nucli de Puigpunyent
-  Àmbit de la Modificació
-  Sol Rústic
-  Carretera secundària
-  Torrent

Josep Antoni Aguiló Oliver
Arquitecte

Antoni Pons Esteva
Geògraf

M. Magdalena Pons Esteva
Llicenciada en dret



Abril 2016